

- NO APTO PARA NAGEVACIÓN -

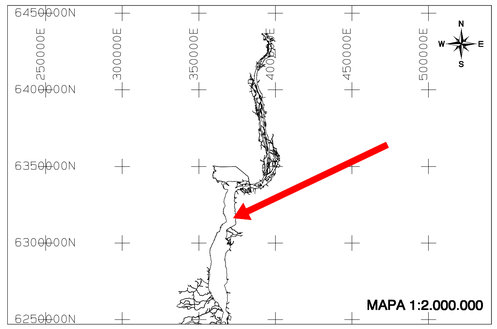

Notas

1) Todas las dimensiones y los niveles estan en metros (m)

2) Profundidades en metros reducidas al plano horizontal que paso por el cero local

3) Información hidrográfico:
Lancha de batimetria: Adelamar
Ecosonda: Odom Echotrac MKIII con Airmar M192
Compensador de movimiento: Ixsea Octans GIII 3000
Sistema de posicionamiento: Septentrio AsterX con Terrastar
Mareografo: Interpolacion lineal Nueva Palmira y Fray Bentos

4) Etiqueta positiva significa nivel abajo de la referencia

Parametros Geodesicos

Datum

Datum: WGS84
Elipsoide: WGS84
Eje Semi-mayor (m): 6378137.0 m
Aplanamiento Inverso (1/f): 298.2572235630

Parámetros de Proyección

Proyección: Universal Transverse Mercator
Zona: 21S
Latitud de Origen: 0° 00' 00.0000"
Falso Este: 5,000,000 m
Falso Norte: 10,000,000 m
Factor de Escala: 0.9996

Leyenda

Diseño y talud
Eje Central
Zona de descarga

Rev	Fecha	Descripción	Dibujado por	Revisado por	Aprobado por
00	06/07/22	Para Aprobación	JMM	AUP	PJN

CLIENTE

Comisión Administradora del Río Uruguay (CARU)

CONTRATISTA

Jan De Nul N.V.
Sucursal Uruguay

PROYECTO

Dragado de apertura, profundización y mantenimiento en el Rio Uruguay

TITULO

Control Batimétrico Trimestral
Paso Punta Caballos

ESCALA 1/2500 (A1)

0 25 50 100 200 300 400

N° de mapa: JDN1814-SUR-RQ1042-1101-00	Fecha del relevamiento: 23/06/2022
Diseño: MDES R00	N° de documento: - 1/2



- NO APTO PARA NAVEGACIÓN -

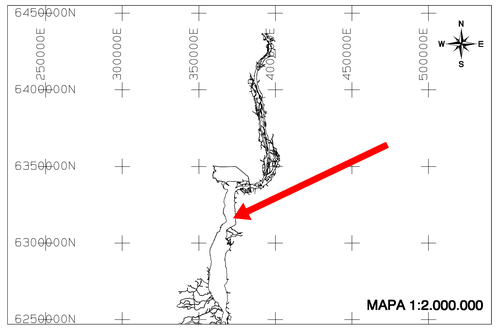

Notas

1) Todas las dimensiones y los niveles estan en metros (m)

2) Profundidades en metros reducidas al plano horizontal que paso por el cero local

3) Información hidrográfico:
Lancha de batimetria: Adelamar
Ecosonda: Odom Echotrac MKIII con Airmar M192
Compensador de movimiento: Ixsea Octans GIII 3000
Sistema de posicionamiento: Septentrio AsterX con Terrastar
Mareografo: Interpolacion lineal Nueva Palmira y Fray Bentos

4) Etiqueta positiva significa nivel abajo de la referencia

Parametros Geodesicos

Datum

Datum: WGS84
Elipsoide: WGS84
Eje Semi-mayor (m): 6378137.0 m
Aplanamiento Inverso (1/f): 298.2572235630

Parámetros de Proyección

Proyección: Universal Transverse Mercator
Zona: 21S
Latitud de Origen: 0° 00' 00.0000"
Falso Este: 5,000,000 m
Falso Norte: 10,000,000 m
Factor de Escala: 0.9996

Leyenda

Diseño y talud
Eje Central
Zona de descarga

Rev	Fecha	Descripción	Dibujado por	Revisado por	Aprobado por
00	08/07/22	Para Aprobación	JMM	AUP	PJN

CLIENTE

Comisión Administradora del Río Uruguay (CARU)

CONTRATISTA

Jan De Nul N.V.
Sucursal Uruguay

PROYECTO

Dragado de apertura, profundización y mantenimiento en el Rio Uruguay

TITULO

Control Batimétrico Trimestral
Paso Punta Caballos

ESCALA 1/2500 (A1)

0 25 50 100 200 300 400

N° de mapa: JDN1814-SUR-RQ1042-1101-00	Fecha del relevamiento: 23/06/2022
Diseño: MDES R00	N° de documento: - 2/2