
394000E
394200E
394400E
394600E
394800E
395000E
395200E
395400E
395600E
395800E
6344800N
6345000N
6345200N
6344600N
6344400N
6344200N
6344000N
6343800N
6343600N
N
S
E
W
Ch 118500
Ch 118600
Ch 118700
Ch 118800
Ch 118900
Ch 119000
Ch 119100
Ch 119200
Ch 119300
Ch 119400
Ch 119500
Ch 119600
Ch 119700
Ch 119800
Ch 119900
Ch 120000
Ch 120100
Ch 120200
Ch 120300
Ch 120400
Ch



- NO APTO PARA NAGEVACIÓN -

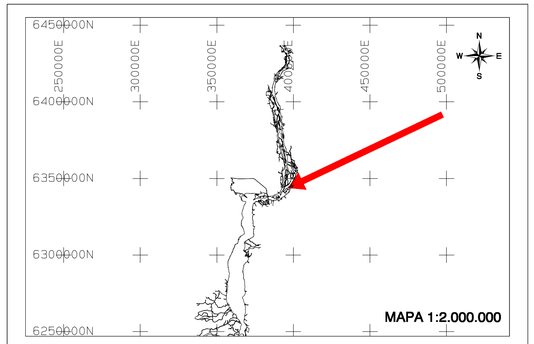

Notas

1) Todas las dimensiones y los niveles estan en metros (m)

2) Profundidades en metros reducidas al plano horizontal que paso por el cero local

3) Información hidrográfico:
Lancha de batimetria: Adela Mar
Ecosonda: DESO 17
Sensor de movimiento: Ixsea Octans GIII 3000
Sistema de posicionamiento: Septentrio AsterX-U Marine con Terrastar
Mareografo: Interpolacion lineal entre Fray Bentos y Nuevo Berlin

4) Etiqueta positiva significa nivel abajo de la referencia

Parametros Geodesicos

Datum

Datum: WGS84
Elipsoide: WGS84
Eje Semi-mayor (m): 6378137.0 m
Aplanamiento Inverso (1/f): 298.2572235630

Parámetros de Proyección

Proyección: Universal Transverse Mercator
Zona: 21S
Latitud de Origen: 0° 00' 00.0000"
Falso Este: 5,000,000 m
Falso Norte: 10,000,000 m
Factor de Escala: 0.9996

Leyenda

Diseño y talud
Eje Central
Linea Costal
ZRV K123

Rev	Fecha	Descripción	Dibujado por	Revisado por	Aprobado por
00	5-7-2022	Para Aprobación	JMM	AUP	PJN

CLIENTE

Comisión Administradora del Río Uruguay (CARU)

CONTRATISTA

Jan De Nul N.V.
Sucursal Uruguay

PROYECTO

Dragado de apertura, profundización y mantenimiento en el Rio Uruguay

TITULO

Control Batimétrico
Paso Tres Cruces

ESCALA 1/2500 (A1)

0 25 50 100 200 300 400

N° de mapa: JDN1814-SUR-RQ1042-1093-00	Fecha del relevamiento: 20/06/2022
Diseño: MDES R00	N° de documento: - 2/2